

48 17 14 E

48 17 16 E

48 17 18 E

48 17 20 E

48 17 22 E

48 17 24 E

57 22 25 N

57 22 25 N

57 22 24 N

57 22 24 N

57 22 23 N

57 22 23 N

57 22 22 N

57 22 22 N

57 22 21 N

57 22 21 N

57 22 20 N

57 22 20 N

57 22 19 N



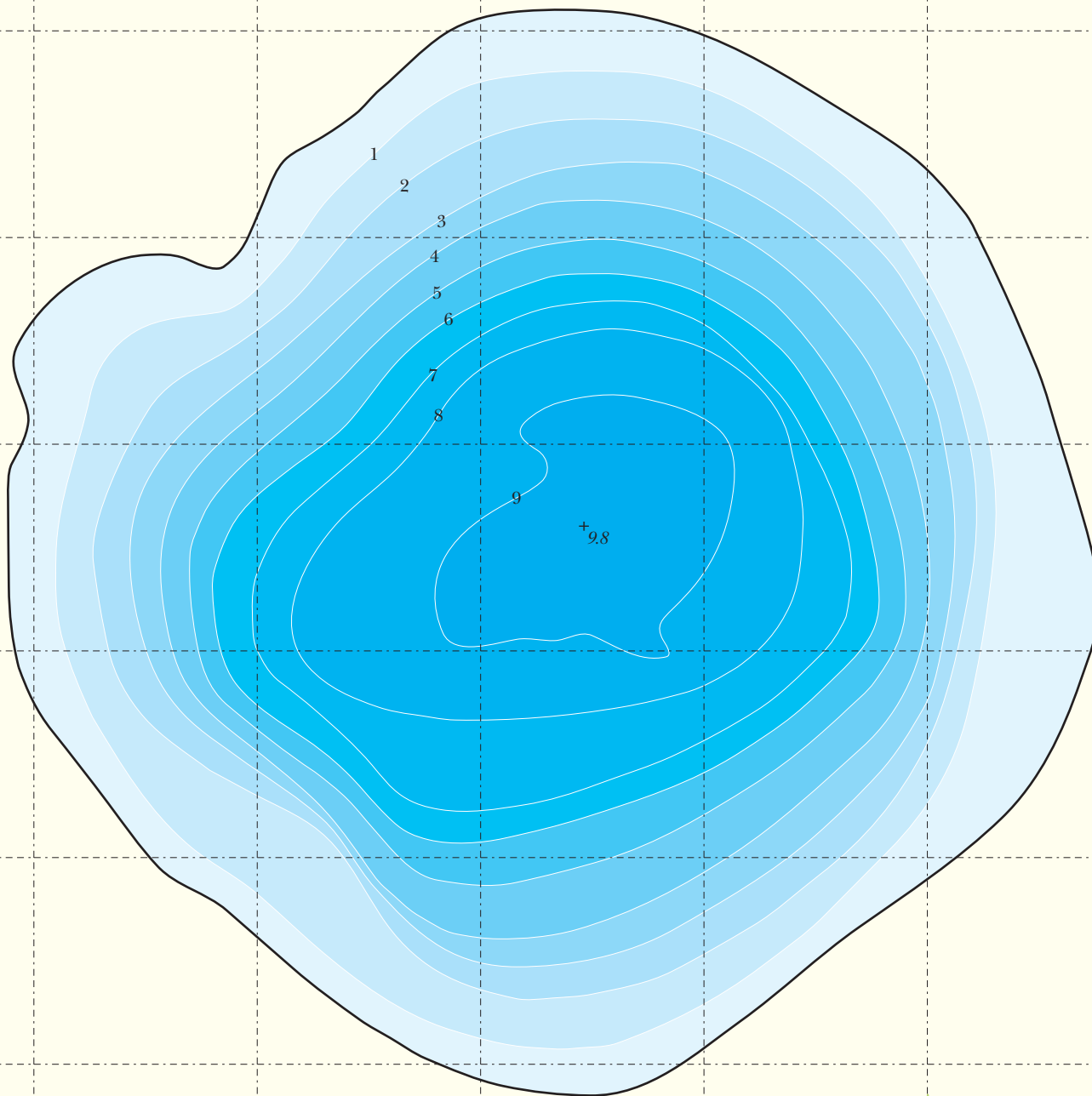
57 22 19 N

57 22 18 N

57 22 18 N

# Никулятское озеро

Яранский район, Кировская область



в метрах

© MapGraphica.com 2007

Никулятское озеро находится в 6½ км к востоку от деревни Бараново. Озеро имеет площадь в 1.91 га и достигает наибольшую глубину в 9.8 м.

Изобаты в метрах.

Информация о промерах глубин получена на основе исследований Юлии Ширкиной, Марии Ерошкиной, Людмилы Беляевой, Анастасии Егоровой, Елены Ерошкиной, Татьяны Толстобовой, и Владислава Пуртова в 2007.

48 17 14 E

48 17 16 E

48 17 18 E

48 17 20 E

48 17 22 E

48 17 24 E